



Схема земельных участков
в кадастровом квартале 59:37:0580101:
7, 13
д. Быстрая

Приложение 22
к решению
Березниковской
городской Думы
от 30.10.2019 № 669

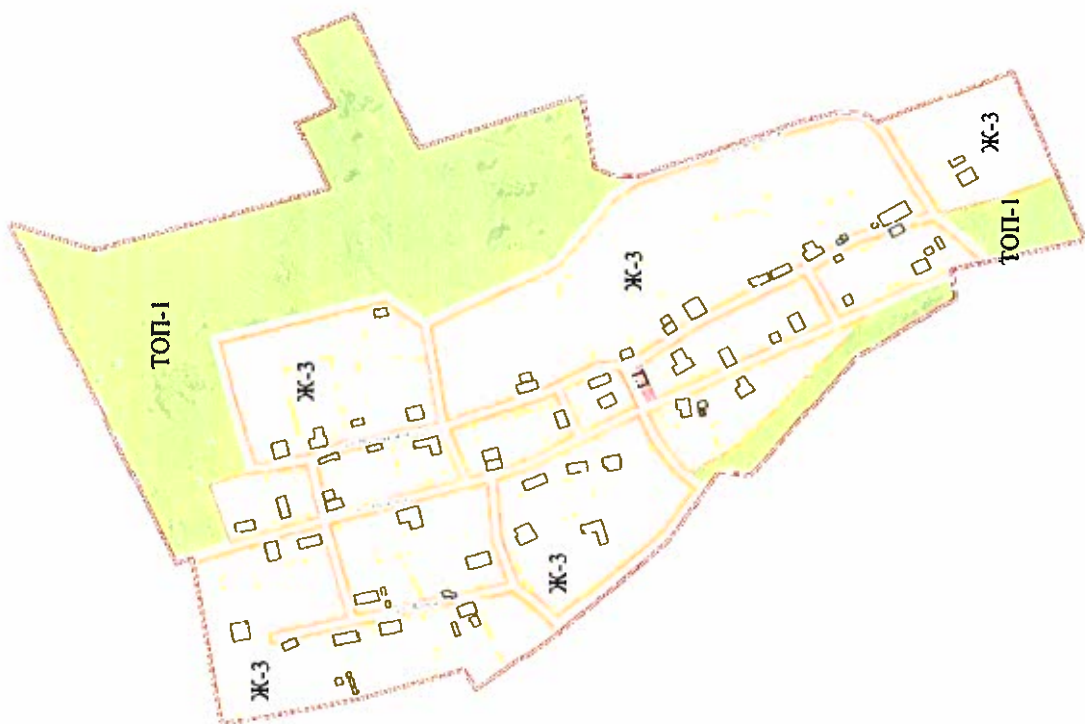


д. Левино
Условные обозначения:

Ж-3

Ж-3

Ж-3




д. Сторки
Условное обозначение:
- зона Ж-3
- зона ТОП-1

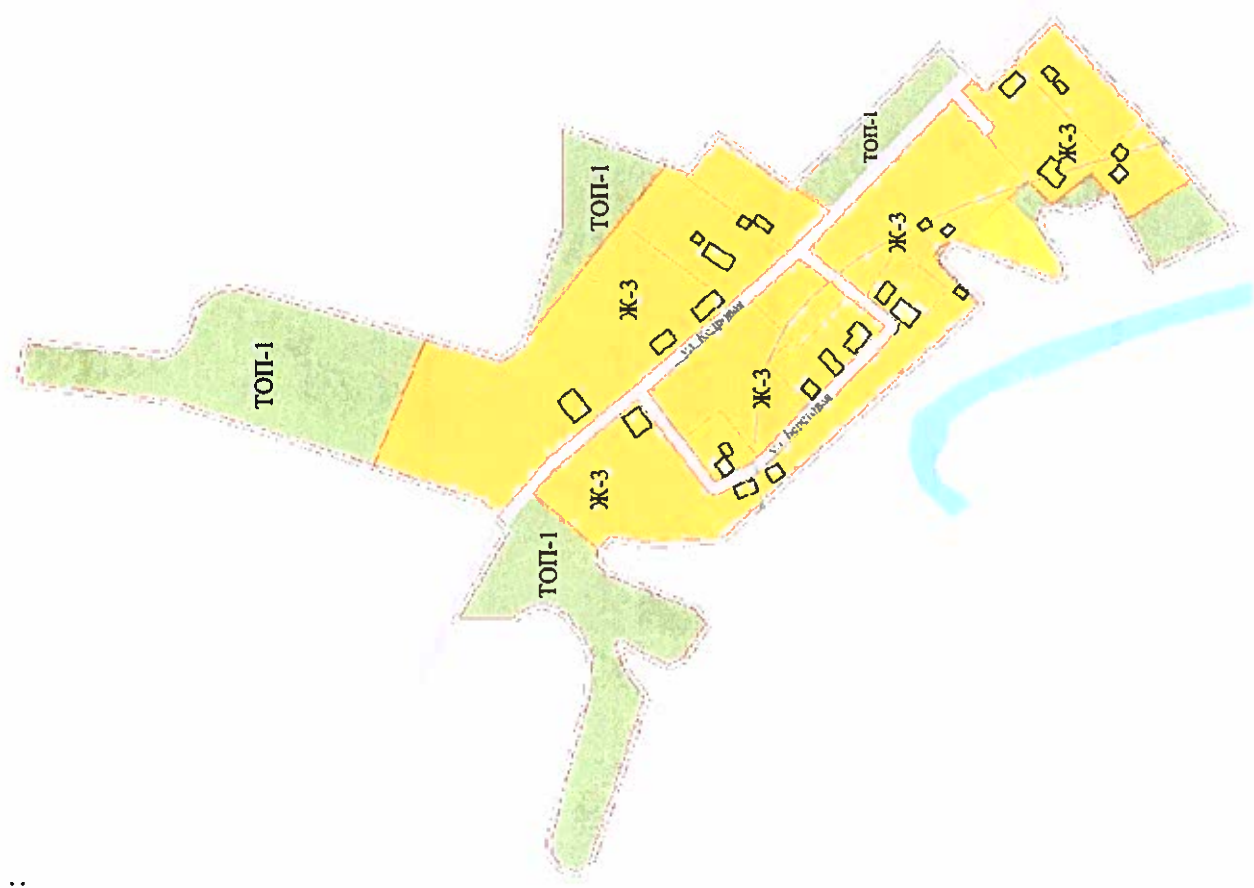


д. Шишкино

Условное обозначение:

 - зона Ж-3

 - зона ТОП-1



Приложение 26
к решению
Березниковской
городской Думы
от 30.10.2019 № 669

- с. Щекино
Условные обозначения:
- зона Ж-3
 - зона О-2
 - зона ТОП-1
 - зона П-1



СН

Схема земельного участка
в кадастровом квартале 59:37:0080101:
155
д. Релка

Приложение 28
к решению
Березниковской
городской Думы
от 30.10.2019 № 669



[Handwritten signature]

Схема земельного участка
в кадастровом квартале 59:37:0070101:
4

д. Пимшино

Приложение 29
к решению
Березниковской
городской Думы
от 30.10.2019 № 669



Приложение 30
к решению
Березниковской
городской Думы
от 30.10.2019 № 669

Схема земельных участков
в кадастровом квартале 59:37:0130101:
11, 19
д. Гунина



Схема земельного участка
в кадастровом квартале 59:37:0140101:
29

д. Загигга

Приложение 31
к решению
Березниковской
городской Думы
от 30.10.2019 № 669

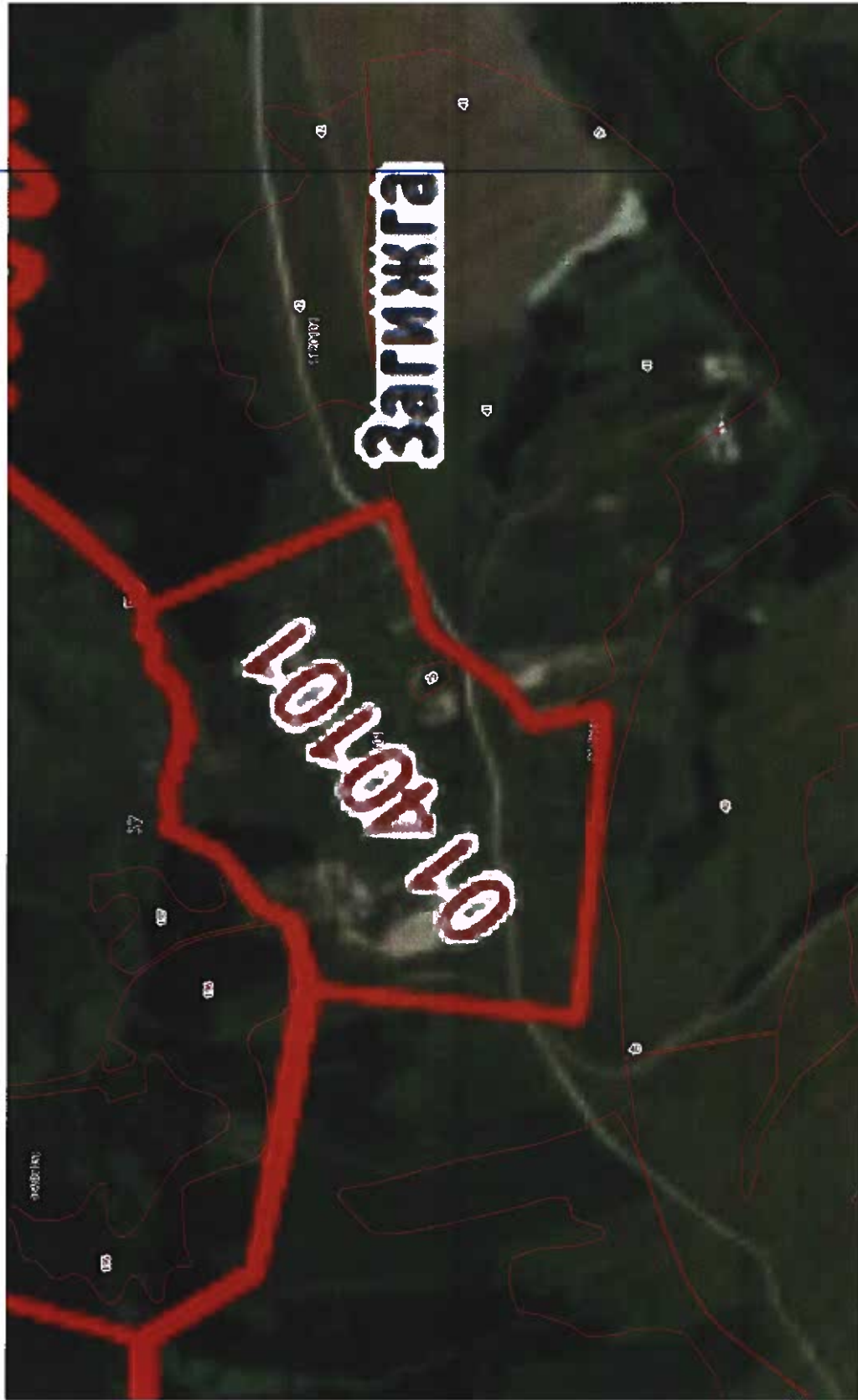
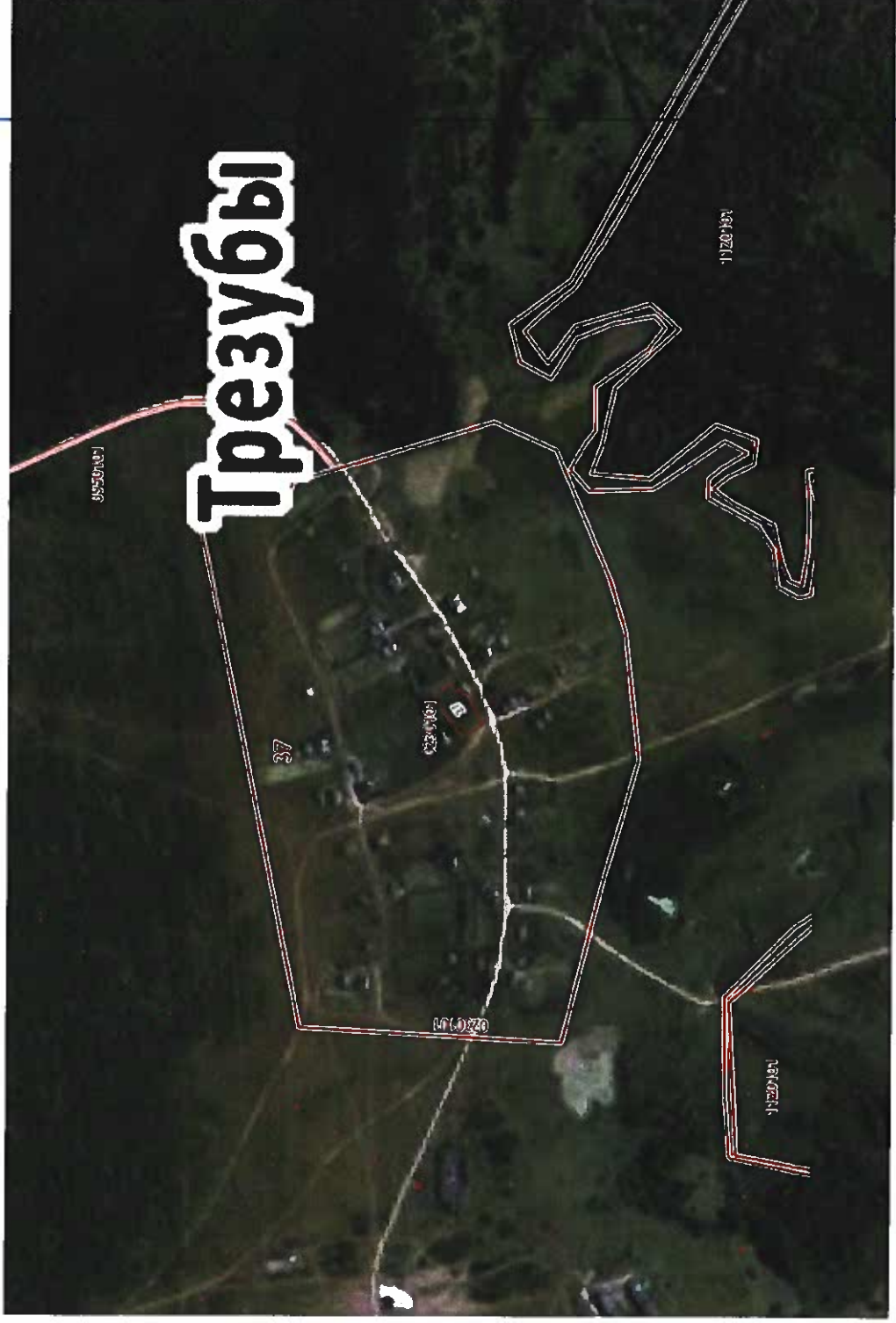


Схема земельного участка
в кадастровом квартале 59:37:0230101:
27
д. Трезубы

Приложение 32
к решению
Березниковской
городской Думы
от 30.10.2019 № 669



[Handwritten signature]

Схема земельного участка
в кадастровом квартале 59:37:0160101:
8
д. Игнашина

Приложение 33
к решению
Березниковской
городской Думы
от 30.10.2019 № 669



Приложение 34
к решению
Березниковской
городской Думы
от 30.10.2019 № 669

Схема земельных участков в кадастровых кварталах:
59:37:1580301, 59:37:1580302, 59:37:1580303, 59:37:1580304,
(СНТ «Мостовик», СНТ №73, СНТ №62, СНТ сад «Усольский»)



Схема земельного участка в кадастровом квартале 59:37:0640401
(в северо-восточной части п. Орел
для размещения здания насосной станции и водозаборной скважины)

Приложение 35
к решению
Березниковской
городской Думы
от 30.10.2019 № 669



Приложение 37
к решению
Березниковской
городской Думы
от 30.10.2019 № 669

с.Троицк
Условные обозначения:
- зона Ж-3
- зона Р-1
- зона Сх-1

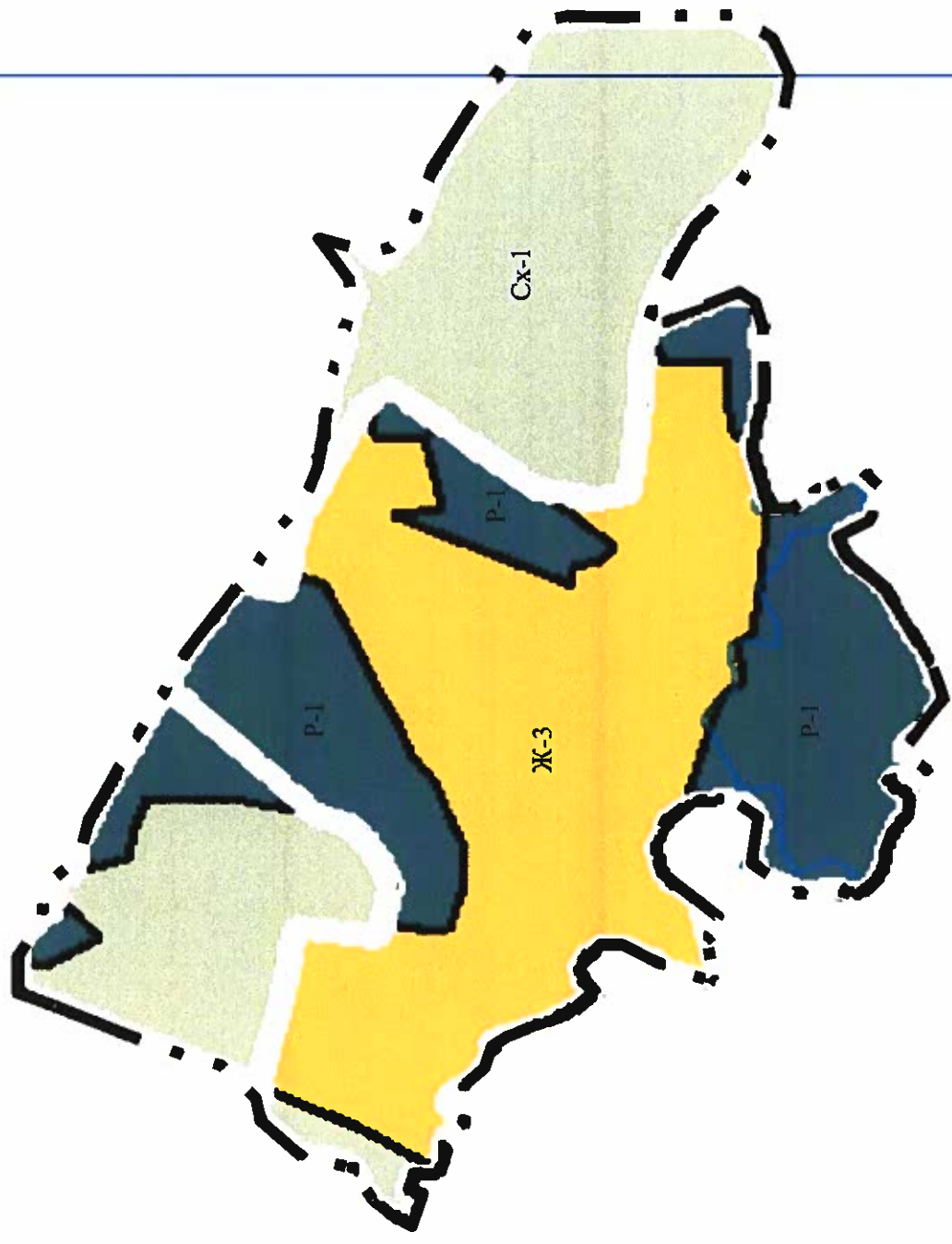


Схема земельных участков
в кадастровом квартале 59:37:0680101:
74, 70, 29, 75, 73, 3, 22, 72, 71

д. Кокшарово

Приложение 38
к решению
Березниковской
городской Думы
от 30.10.2019 № 669



Схема земельных участков
в кадастровом квартале 59:37:0650101
(в районе Большие Комиссары)

Приложение 39
к решению
Березниковской
городской Думы
от 30.10.2019 № 669



**Схема
в кадастровом квартале 59:37:0710101**

Приложение 41
к решению
Березниковской
городской Думы
от 30.10.2019 № 669



Схема земельных участков
с кадастровыми номерами:
59:37:0670101:2360, 59:37:0670101:25, 59:37:0670101:464, 59:37:0670101:462,
59:37:0670101:609, 59:37:0670101:507, 59:37:0670101:2321
по ул. 35 лет Победы, п. Железнодорожный

Приложение 42
к решению
Березниковской
городской Думы
от 30.10.2019 № 669

