



БЕРЕЗНИКОВСКАЯ ГОРОДСКАЯ ДУМА ПЕРМСКОГО КРАЯ  
V СОЗЫВ

**РЕШЕНИЕ № 728**

Дата принятия 28 октября 2014 г.

**О внесении изменений  
в Правила  
землепользования  
и застройки  
в городе Березники,  
утвержденные решением  
Березниковской городской  
Думы от 31.07.2007 № 325**

В соответствии со статьями 33, 35 Градостроительного кодекса Российской Федерации, статьей 36 Устава муниципального образования «Город Березники», в целях совершенствования порядка регулирования землепользования и застройки на территории муниципального образования «Город Березники», с учетом результатов публичных слушаний от 14 октября 2014 г.,

Березниковская городская Дума РЕШАЕТ:

1. Внести в Правила землепользования и застройки в городе Березники, утвержденные решением Березниковской городской Думы от 31 июля 2007 г. № 325, изменения:

в части II «Карта градостроительного зонирования города Березники. Карта ограничений на использование земельных участков и территорий, на которые не распространяются градостроительные регламенты. Атлас»:

1.1. изменить территориальные зоны согласно приложению 1 к настоящему решению;

1.2. заменить листы 06, 08, 09, 11, 14, 25, 26, 30, 33, 37, 43, 47, 52, 59 согласно приложению 2 к настоящему решению.

2. Опубликовать настоящее решение в официальном печатном издании.

3. Разместить настоящее решение, приложения 1, 2 указанные в пункте 1 настоящего решения, на официальных сайтах Березниковской городской Думы и администрации города в информационно-телекоммуникационной сети «Интернет».

4. Настоящее решение вступает в силу со дня, следующего за днем его официального опубликования.

Глава города

С.П. Дьяков

Председатель городской Думы

К.В. Белоглазов



30.10.2014г.

*Handwritten signature*

Изменения, вносимые в Часть II.

Карта градостроительного зонирования города Березники.

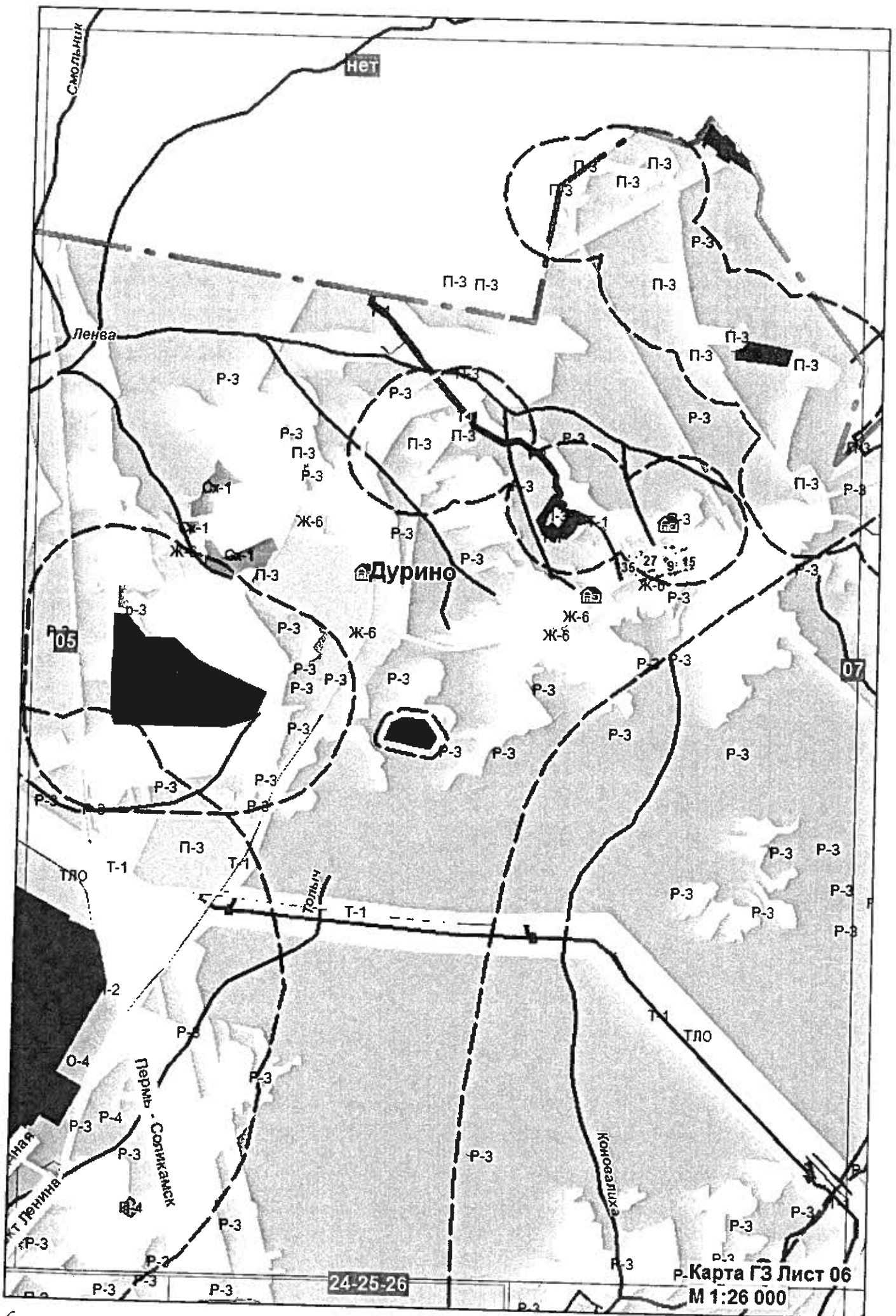
Карта ограничений на использование земельных участков и территорий,  
на которые не распространяются градостроительные регламенты.

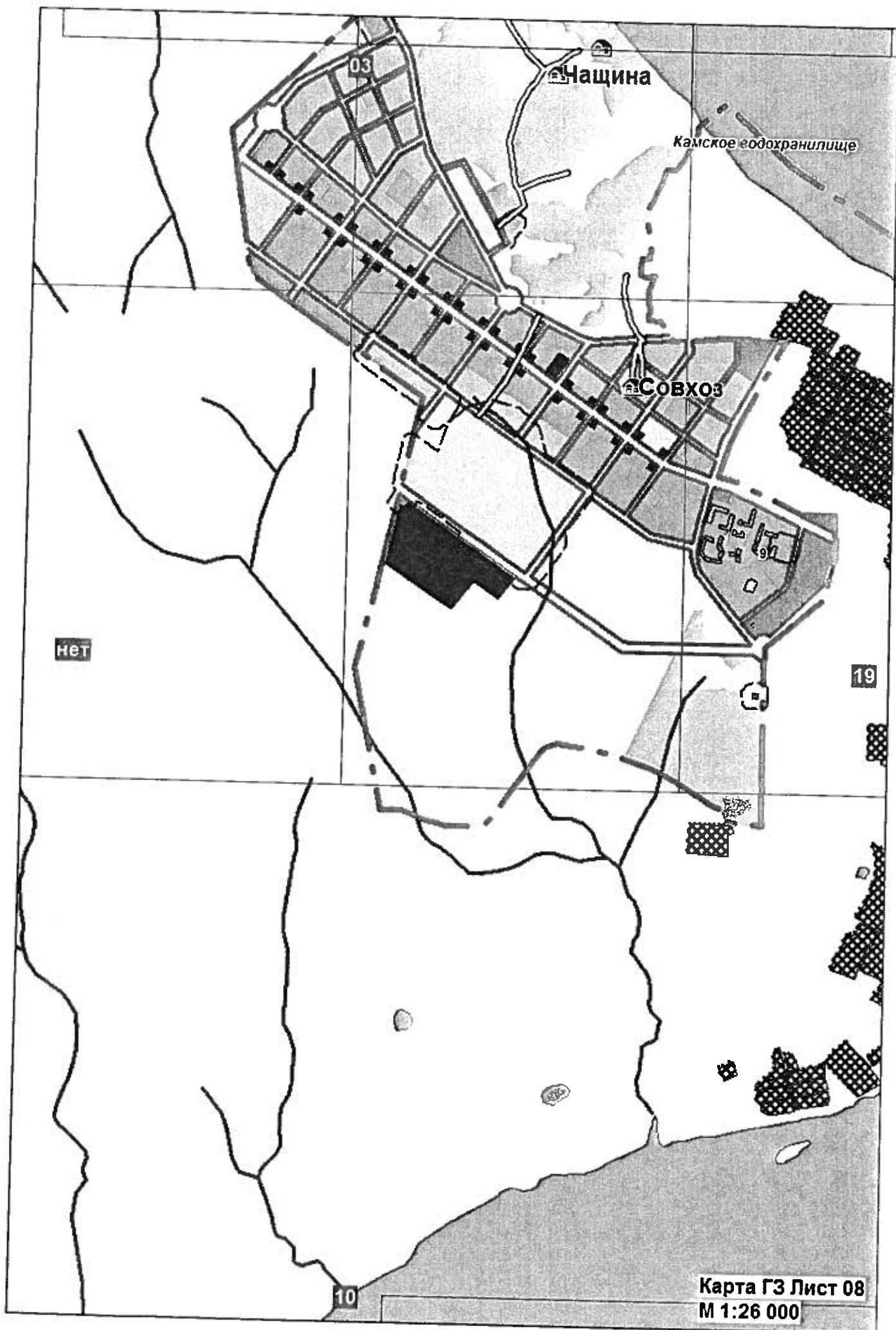
Атлас (описательная часть)

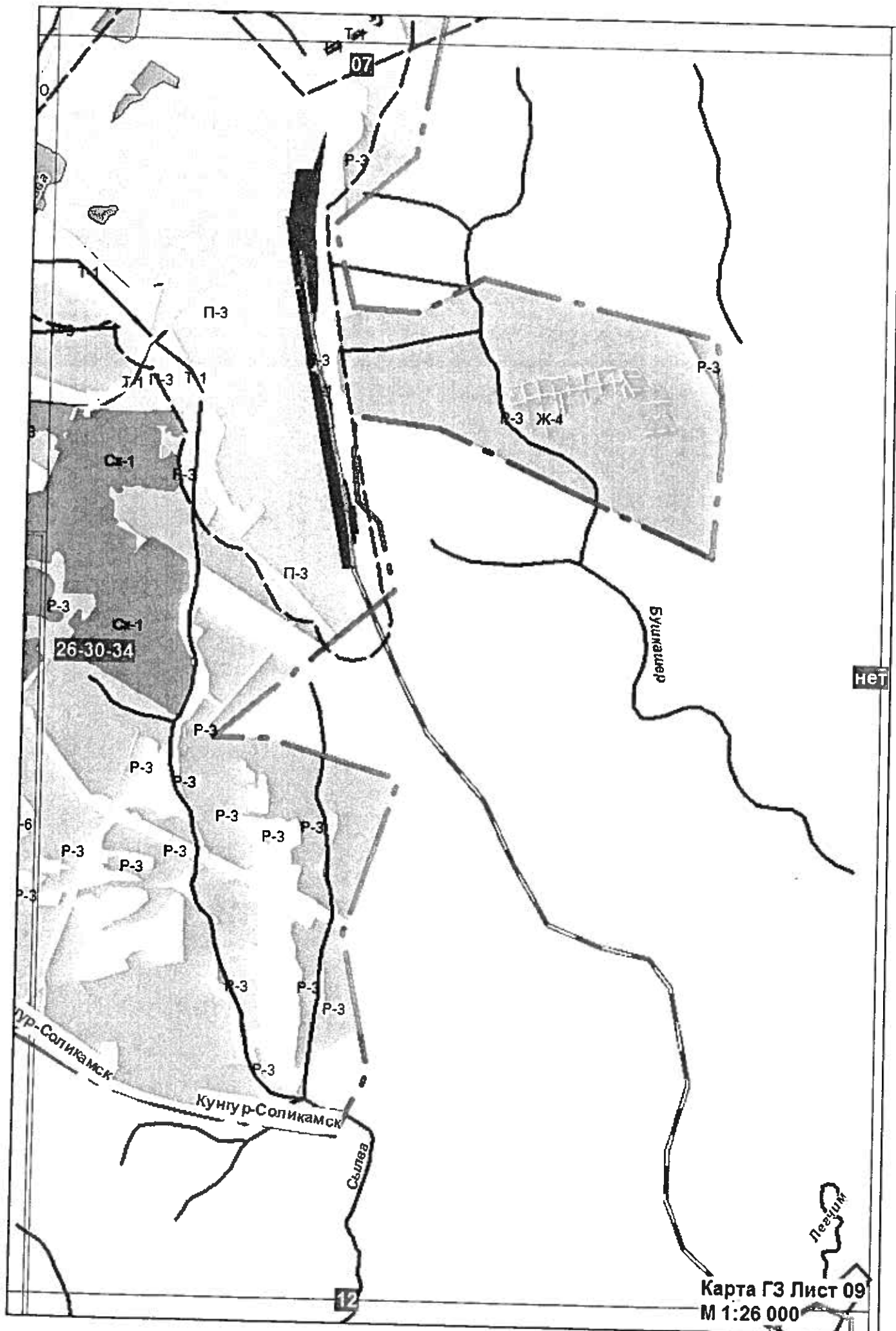
Перечень земельных участков, подлежащих корректировке по градостроительному зонированию и ограничениям использования земельных участков

№ п/п	Наименование	Адрес земельного участка	Текущее территориальное зонирование	Необходимое территориальное зонирование	Примечание
1	2	3	4	5	6
1.	Земельный участок	правобережная часть города Березники (4 квартал)	Р-4	В-1	Л. 08
2.	Земельный участок	от юго-восточной границы г.Березники (в районе 800м севернее от места ее пересечения с автодорогой Кунгур-Соликамск) в направлении на северо-запад к северной границе г.Березники	Р-3	зона не определена	Л. 06, 09, 26, 25,30
3.	Земельный участок	на пересечении ул.Уральских танкистов – ул.Карла Маркса	П-4	Ж-1	Л. 43
4.	Земельный участок	от юго-восточной границы г.Березники (юго-восточнее - в 600м Новожилово) в коридоре коммуникаций в юго-западном	Р-3	Т-1	Л. 11, 14, 33, 37

№ п/п	Наименование	Адрес земельного участка	Текущее территориальное зонирование	Необходимое территориальное зонирование	Примечание
1	2	3	4	5	6
		направлении до территории Усть-Яйвинского рудника			
5.	Земельный участок	ул. Короленко, 10а	Ж-2	Ж-3	Л. 47, 52
6.	Земельный участок	юго-восточный угол квартала в районе пересечения ул. Строителей и Строгановского бульвара	зона не определена	О-2	Л. 59



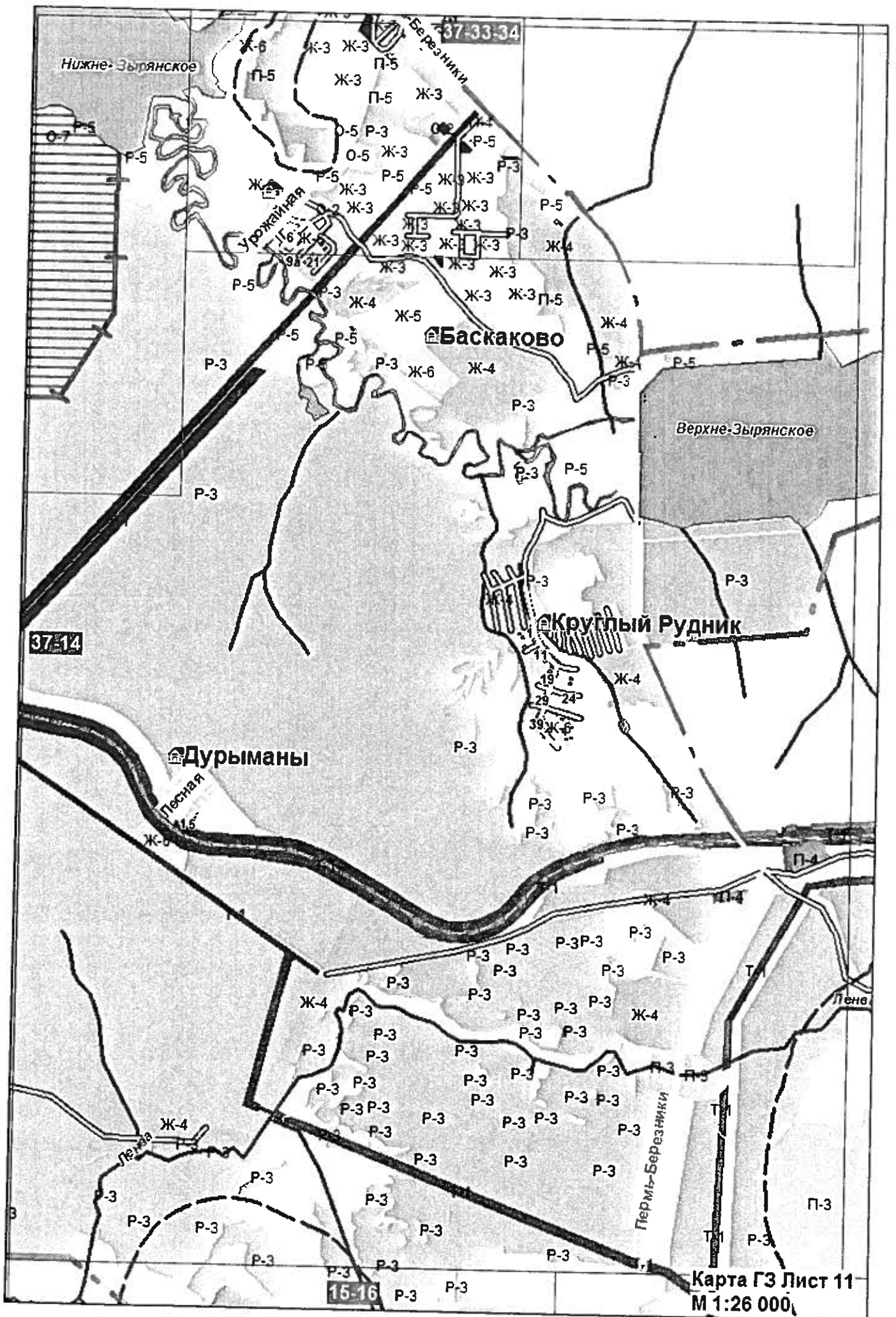




НЕТ

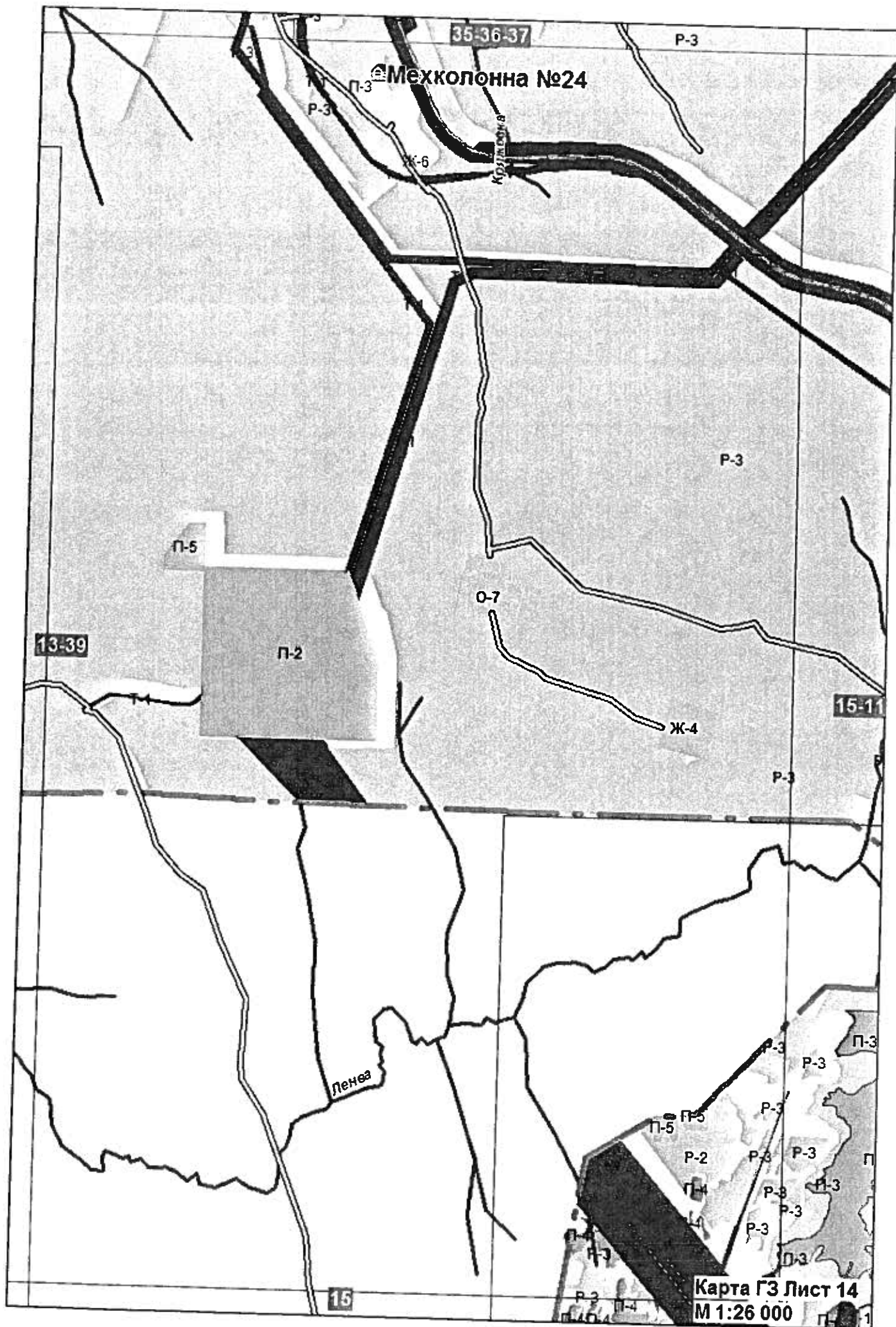
Лесоступ

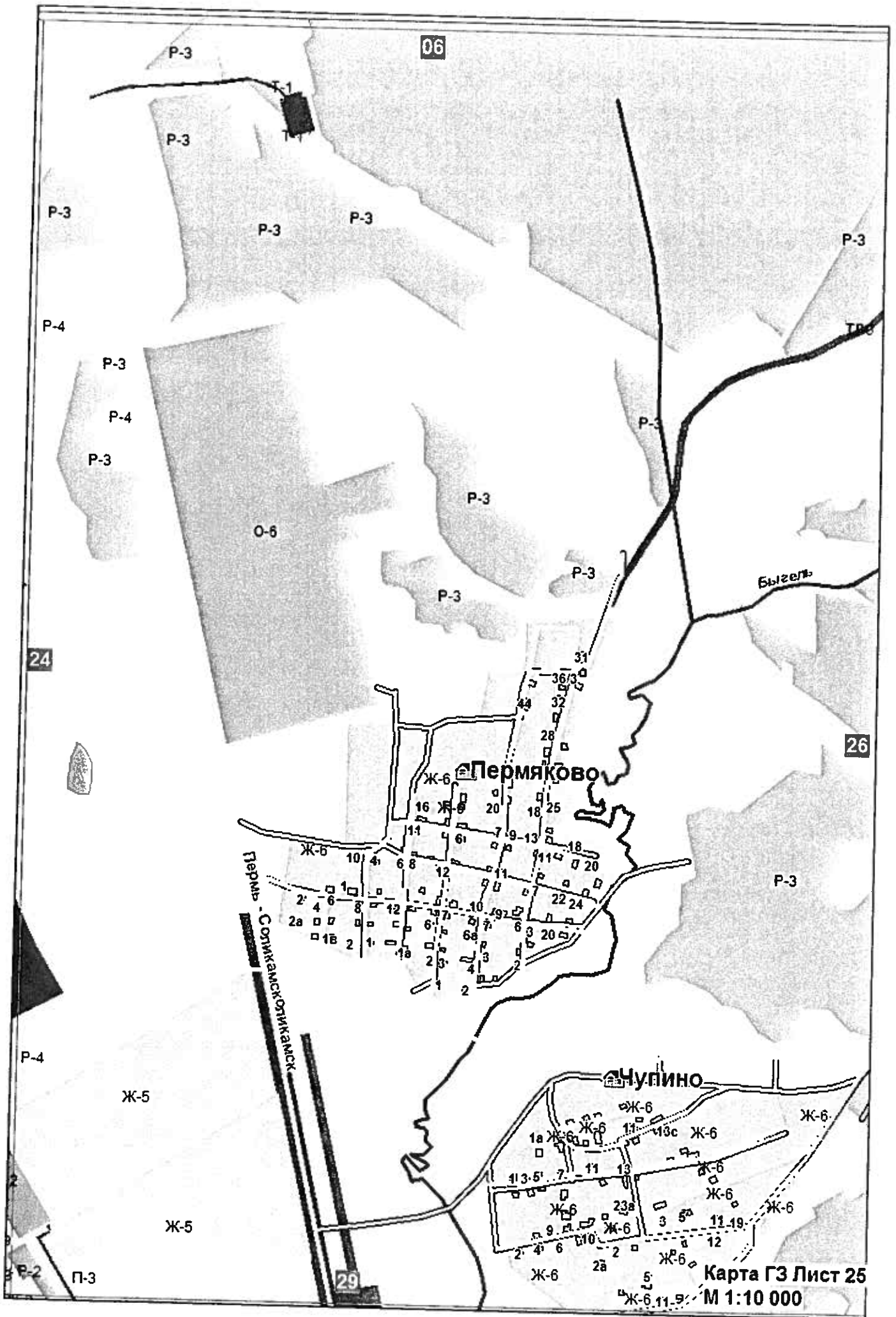
Карта ГЗ Лист 09  
М 1:26 000



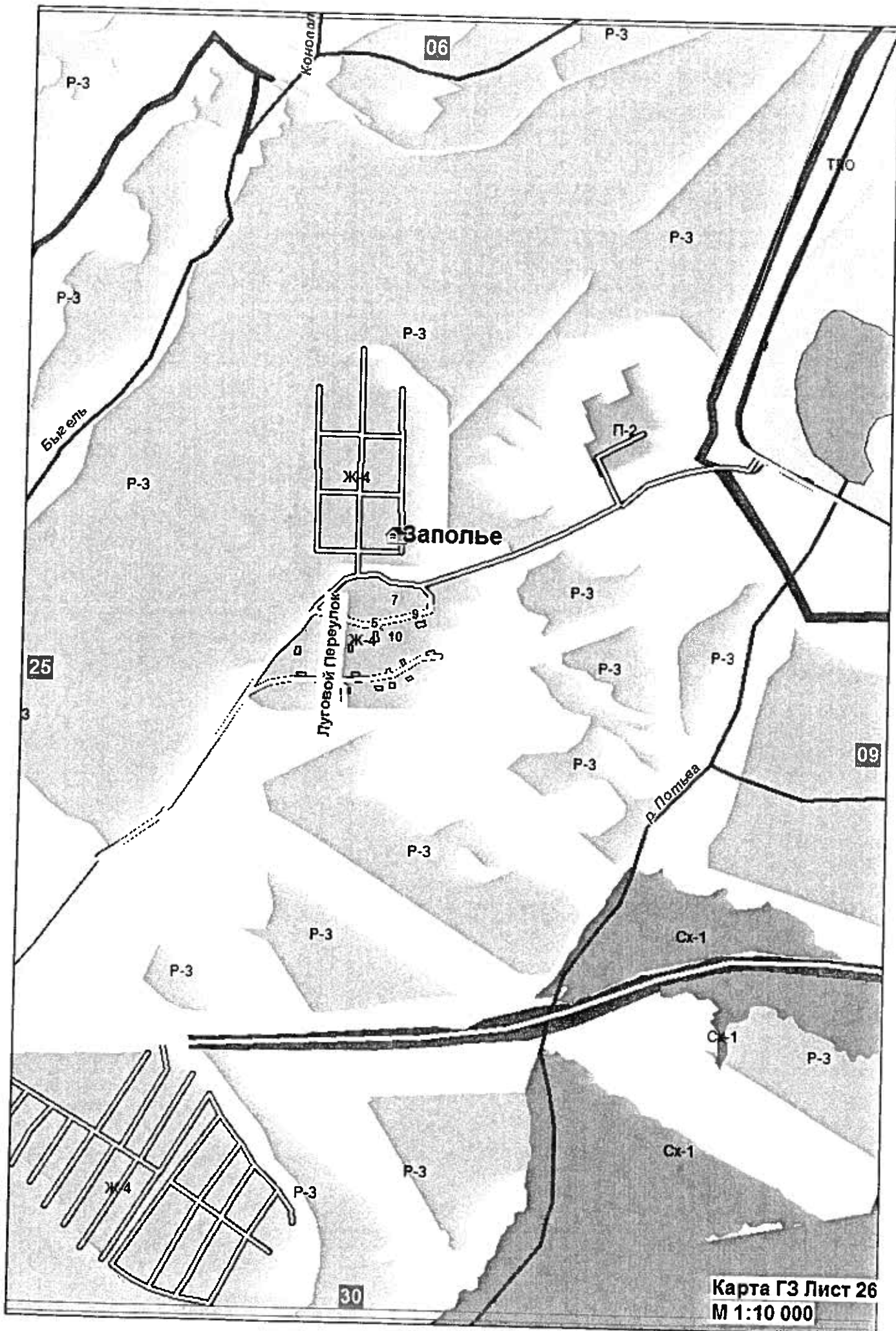
Карта ГЗ Лист 11  
М 1:26 000



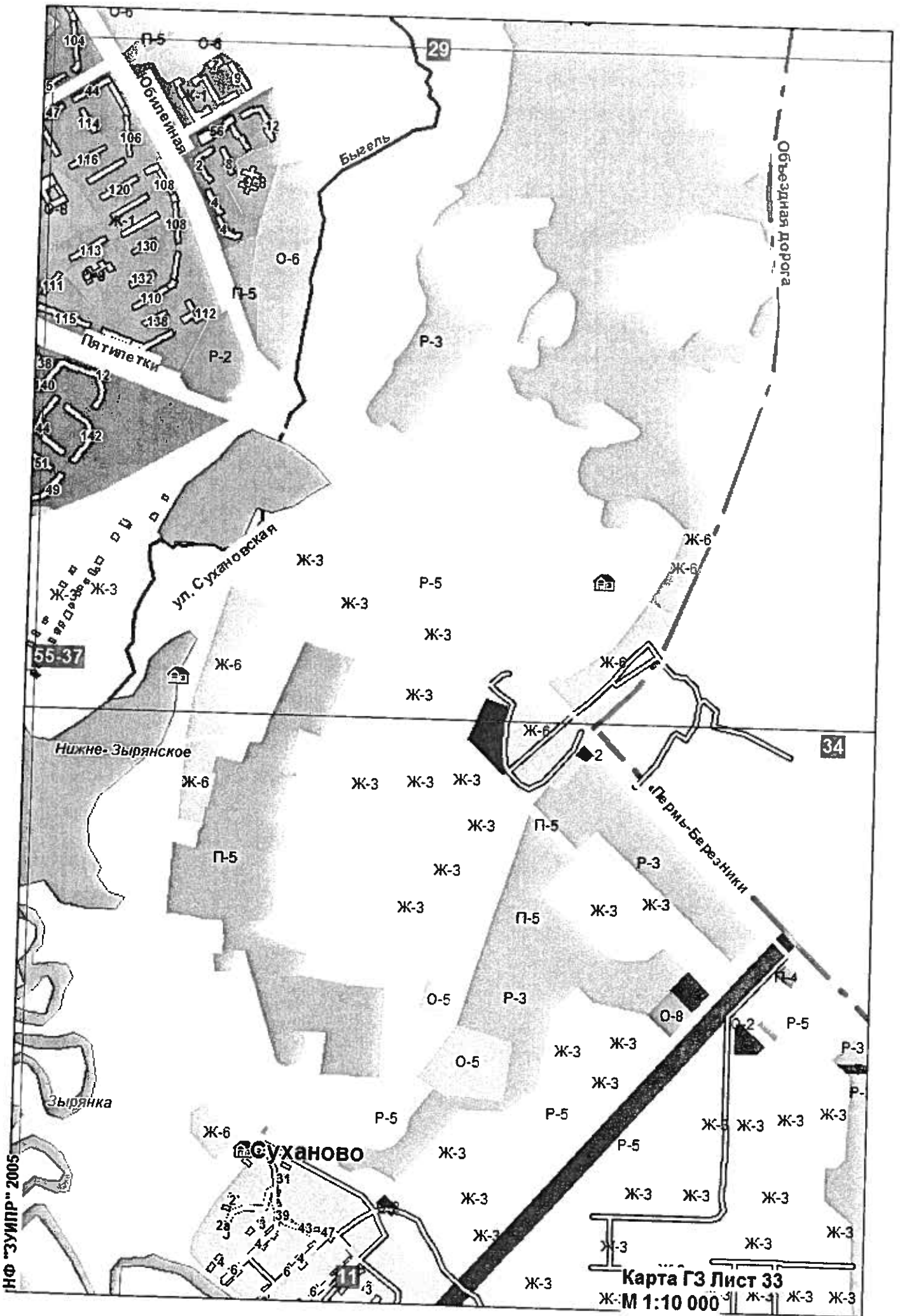




Карта ГЗ Лист 25  
М 1:10 000





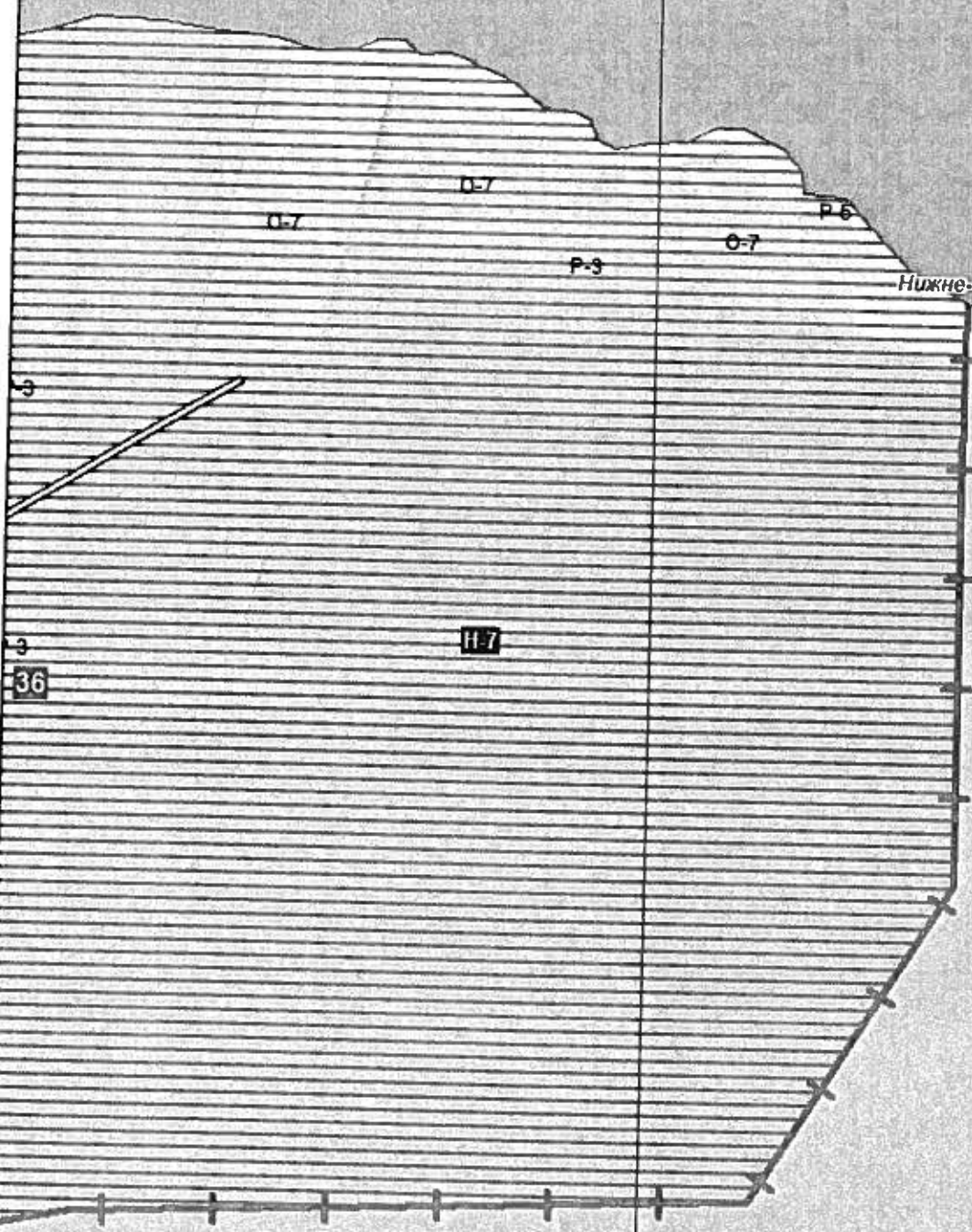


ИФ "ЗУИПР" 2005

Карта ГЗ Лист 33  
Ж:М 1:10 000

54-55

0



0-7

0-7

P-3

0-7

P-6

Нижне-Зырянское

P-5

Зырянка

3

3

36

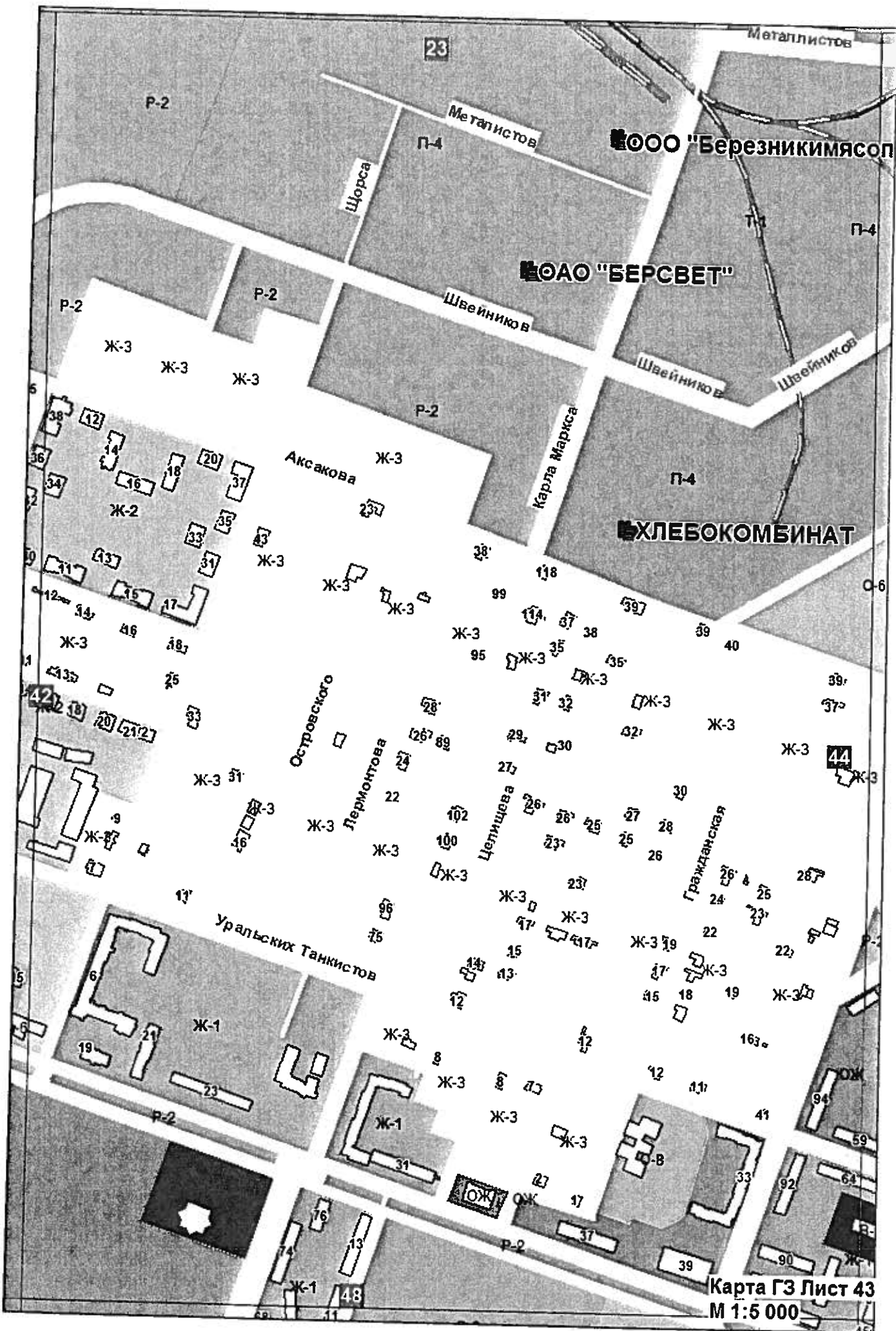
Н-7

33-11

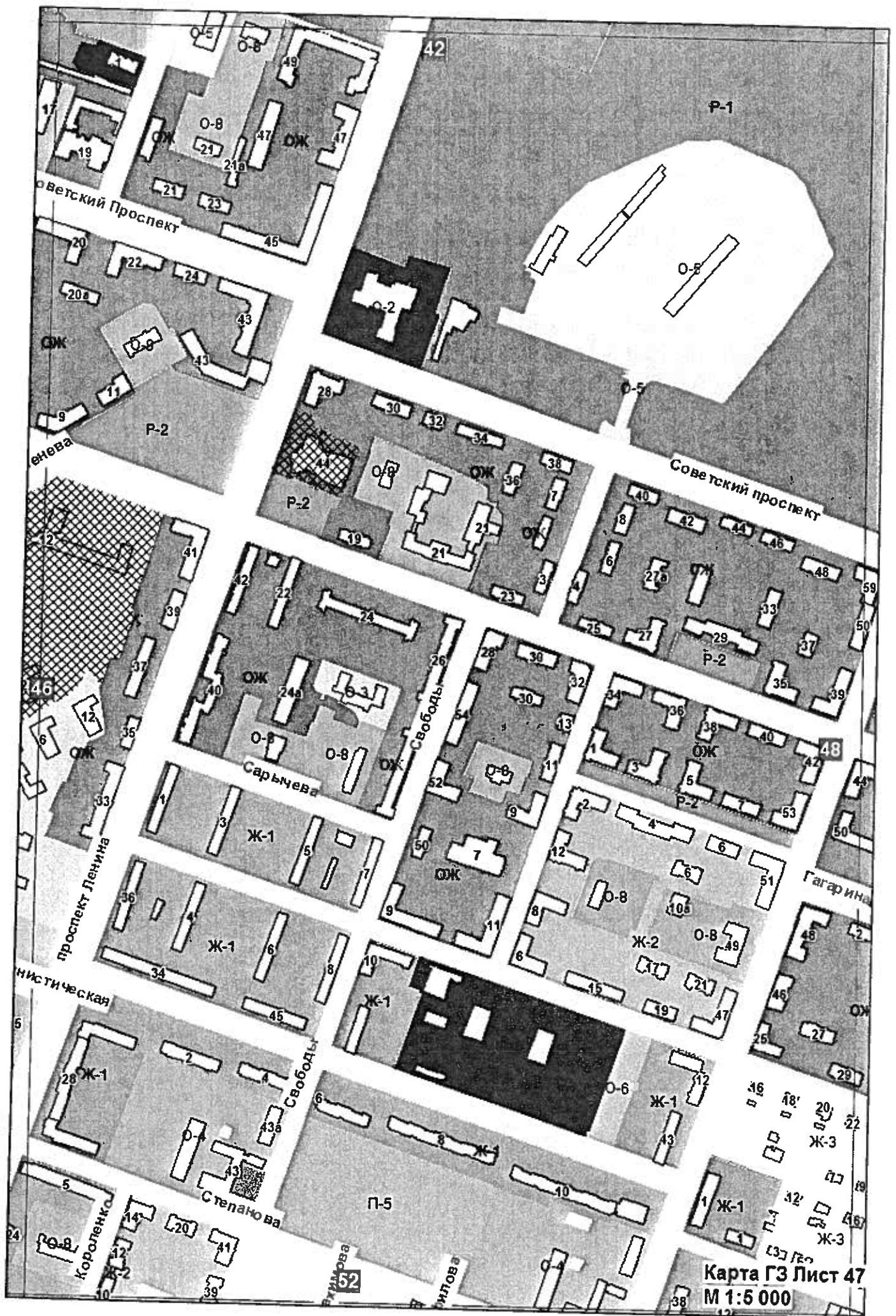
P-3

14

Карта ГЗ Лист 37  
М 1:10 000

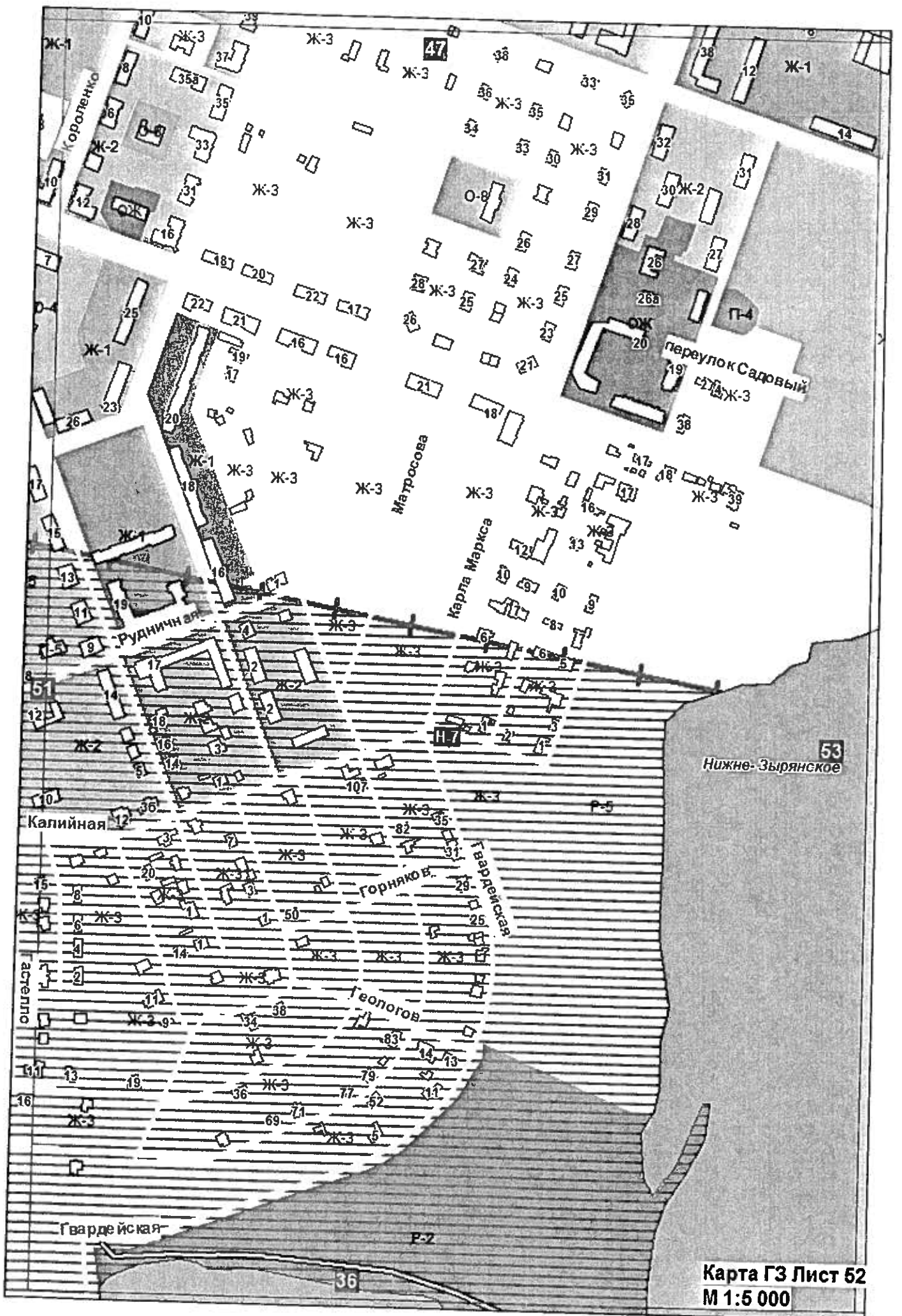


Карта ГЗ Лист 43  
М 1:5 000

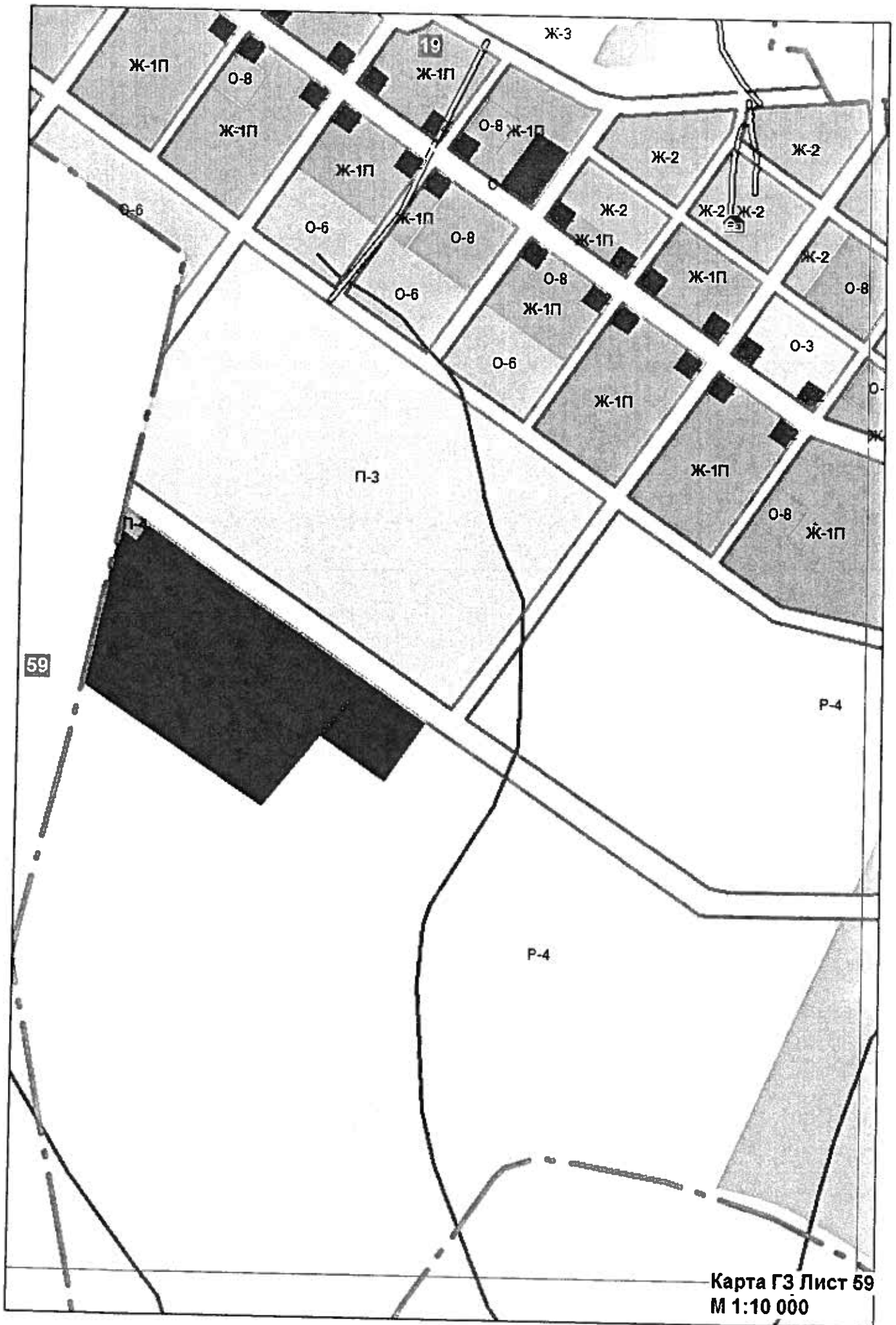


Карта ГЗ Лист 47  
М 1:5 000





Карта ГЗ Лист 52  
М 1:5 000



Карта ГЗ Лист 59  
М 1:10 000

*Handwritten signature or initials.*