



БЕРЕЗНИКОВСКАЯ ГОРОДСКАЯ ДУМА ПЕРМСКОГО КРАЯ

VI СОЗЫВ

РЕШЕНИЕ № 431

Дата принятия 29 августа 2018 г.

**О внесении изменений
в часть II Правил
землепользования
и застройки в городе Березники,
утвержденных решением
Березниковской городской
Думы от 31.07.2007 № 325**

В соответствии со статьями 31, 33, 35 Градостроительного кодекса Российской Федерации, статьей 36 Устава муниципального образования «Город Березники», в целях совершенствования порядка регулирования землепользования и застройки на территории муниципального образования «Город Березники» с учетом результатов публичных слушаний от 20 августа 2018 г.

Березниковская городская Дума РЕШАЕТ:

1. Внести в часть II Правил землепользования и застройки в городе Березники, утвержденных решением Березниковской городской Думы от 31 июля 2007 г. № 325, следующие изменения:

1.1. изменить территориальные зоны и зоны ограничений конкретных земельных участков по перечню согласно приложению 1 к настоящему решению;

1.2. изложить листы 06, 07 Карты градостроительного зонирования города Березники в редакции согласно приложениям 2, 3 к настоящему решению;


1.3. изложить листы Огр.06, Огр. 07, Огр. 09, Огр. 25, Огр. 26 Карты ограничений на использование земельных участков и территорий, на которые не распространяются градостроительные регламенты, в редакции согласно приложениям 4-8 к настоящему решению.

2. Опубликовать настоящее решение и приложение 1, указанное в подпункте 1.1 пункта 1 настоящего решения, в официальном печатном издании.

3. Разместить настоящее решение и приложения 1, 2, 3, 4-8, указанные в подпунктах 1.1-1.3 пункта 1 настоящего решения, на официальных сайтах Березниковской городской Думы и Администрации города Березники в информационно-телекоммуникационной сети «Интернет».

4. Настоящее решение вступает в силу со дня, следующего за днем его официального опубликования.

Глава города Березники –
глава администрации города Березники


С.П.Дьяков

Заместитель председателя
Березниковской городской Думы


Ю.М.Кусова



03.09.2018

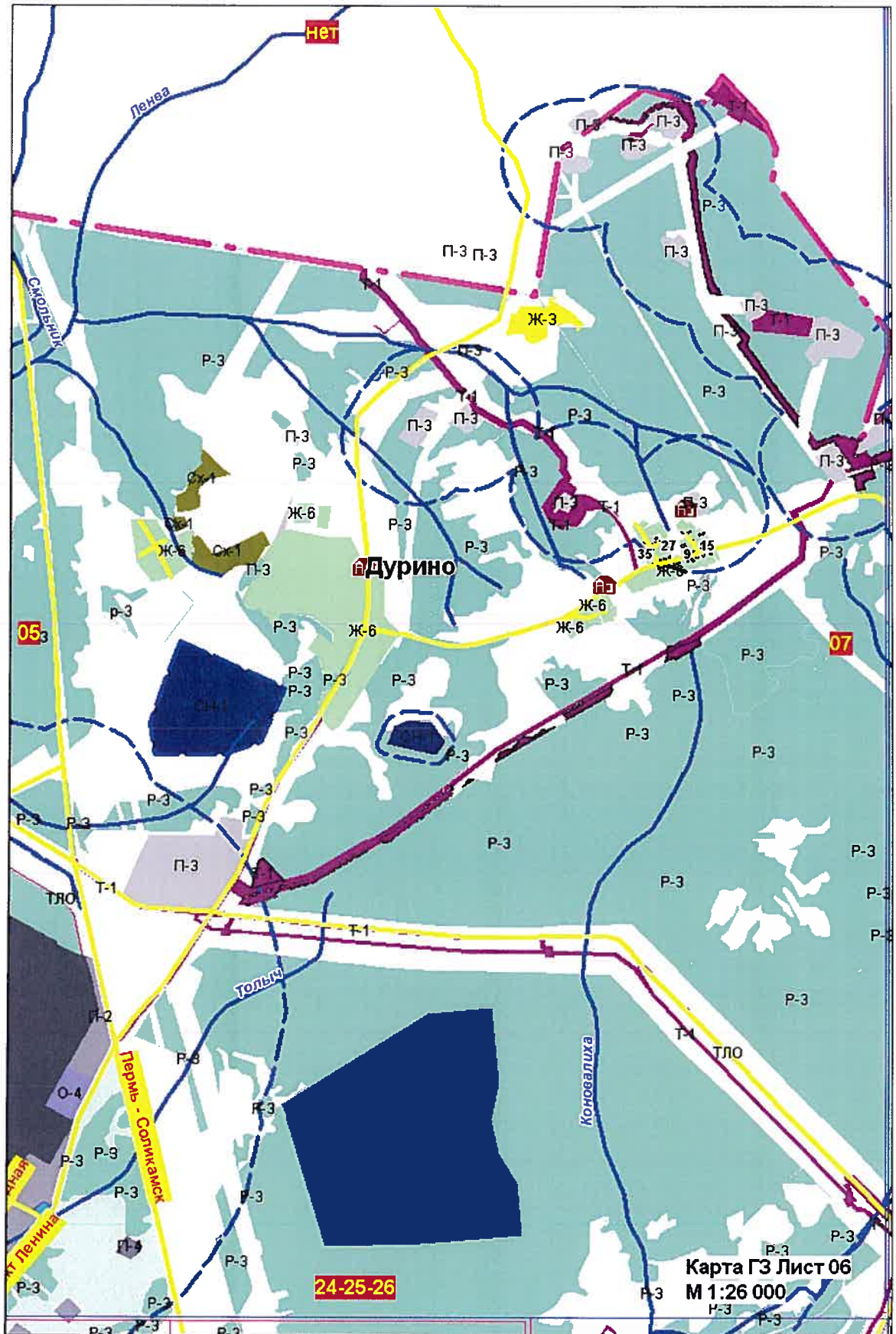
**Изменения,
которые вносятся в часть II Правил землепользования
и застройки в городе Березники,
утвержденных решением
Березниковской городской Думы от 31.07.2007 № 325
«Карта градостроительного зонирования города Березники.
Карта ограничений на использование земельных участков
и территорий, на которые не распространяются
градостроительные регламенты. Атлас.»
(описательная часть)**

***Перечень земельных участков,
подлежащих изменению по градостроительному зонированию***

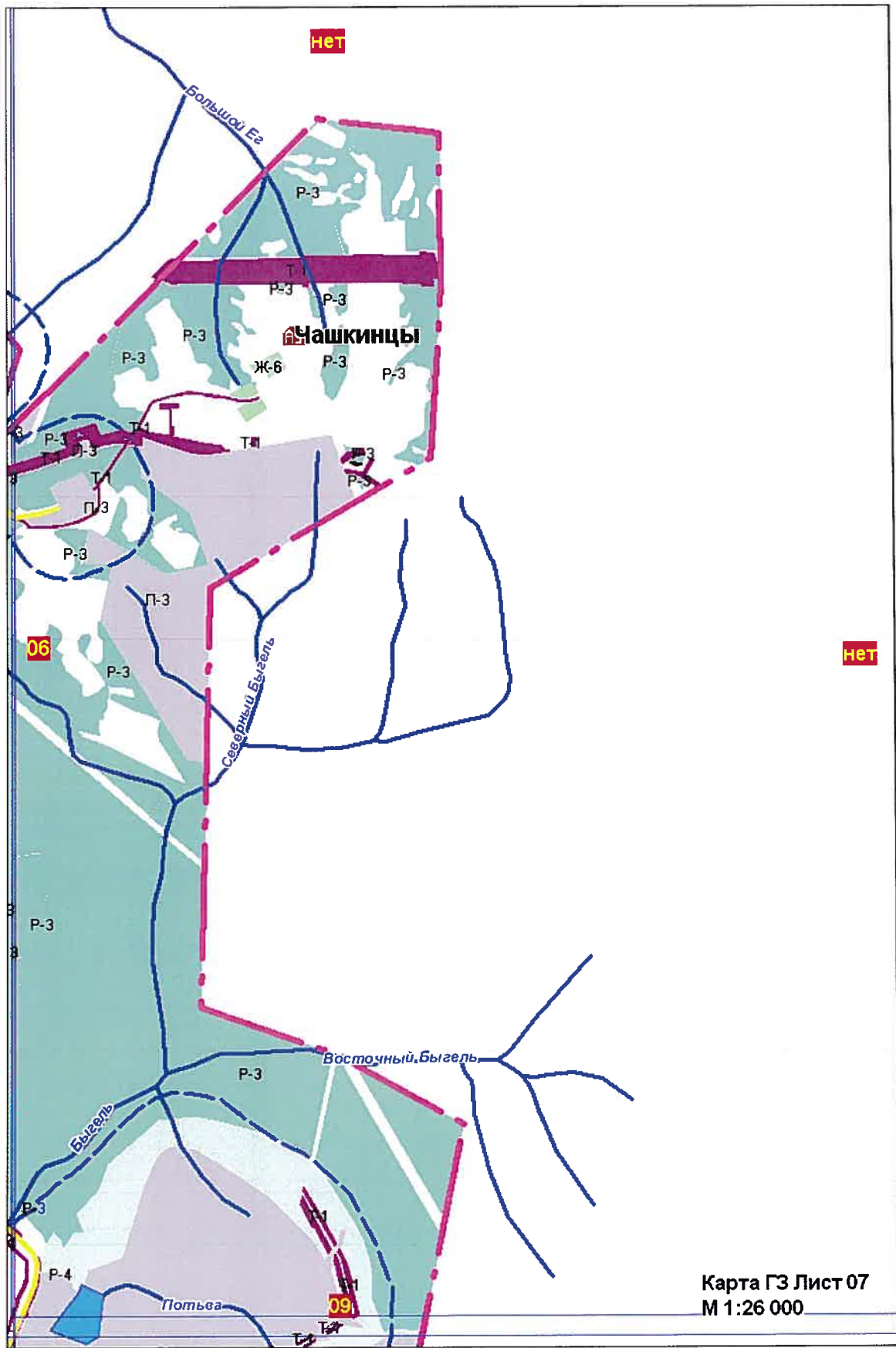
Наименование	Адрес (местоположение) земельного участка	Текущее территориальное зонирование	Необходимое территориальное зонирование	Прим.
2	3	4	5	6
Земельный участок	в северо-восточной части территории г.Березники для размещения газопровода «Жилинское»-ГКС «Чашкино»	Р-3, территориальная зона не определена	Т-1, Р-3	Л.06, 07

***Перечень границ зон ограничений,
подлежащих корректировке, аннулированию либо дополнению
по ограничениям использования земельных участков***

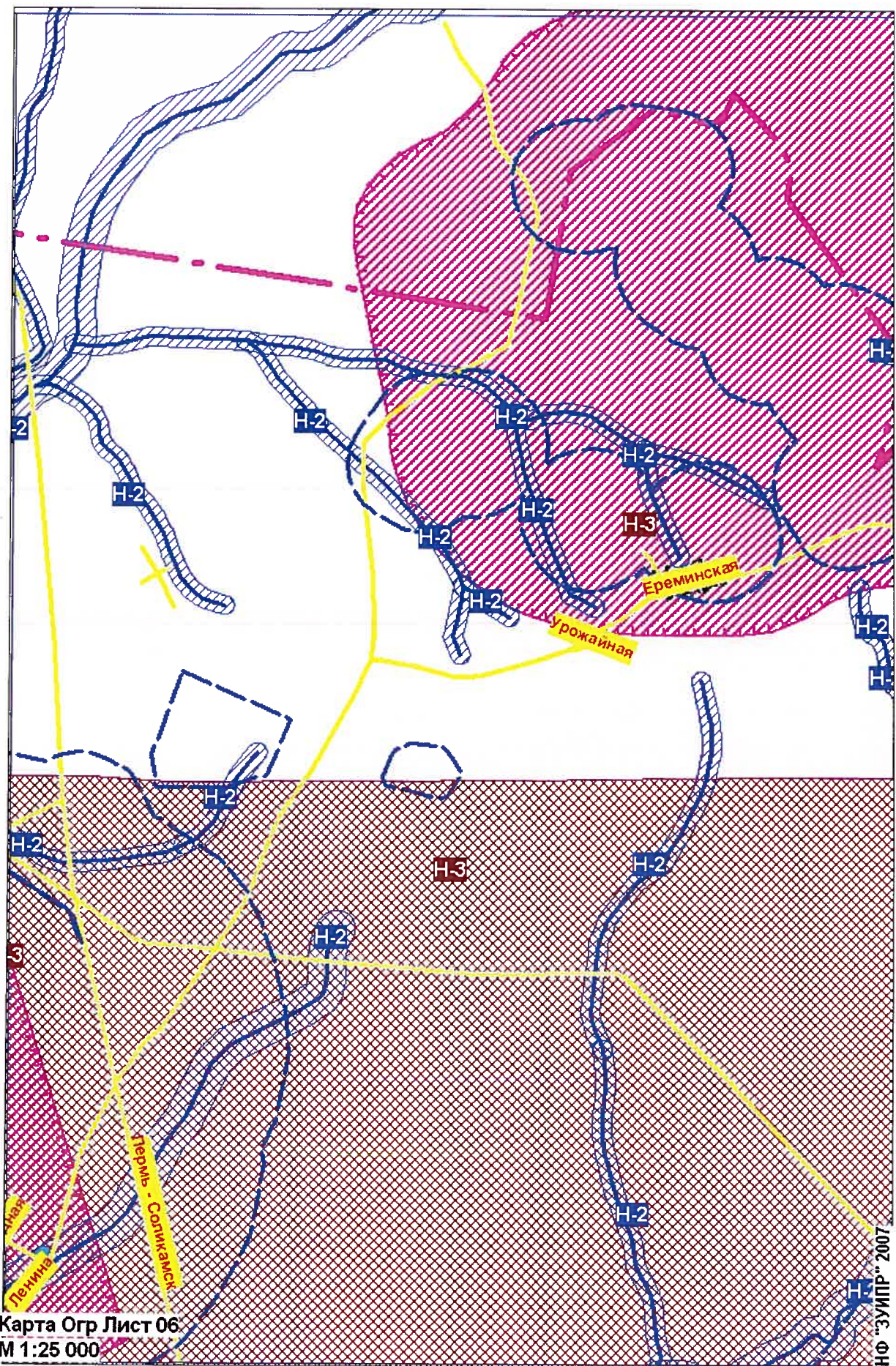
Наименование	Адрес земельного участка	Текущая зона ограничений	Необходимая зона ограничений	Прим.
2	3	4	5	6
Граница санитарно-защитной зоны	в районе Заполя	Н-1	отсутствие зоны Н-1	Л. Огр.06, 07, 09, 25, 26



[Handwritten signature]



Карта ГЗ Лист 07
М 1:26 000



Карта Огр Лист 06
М 1:25 000

НО "ЗУИПР" 2007

[Handwritten signature]

